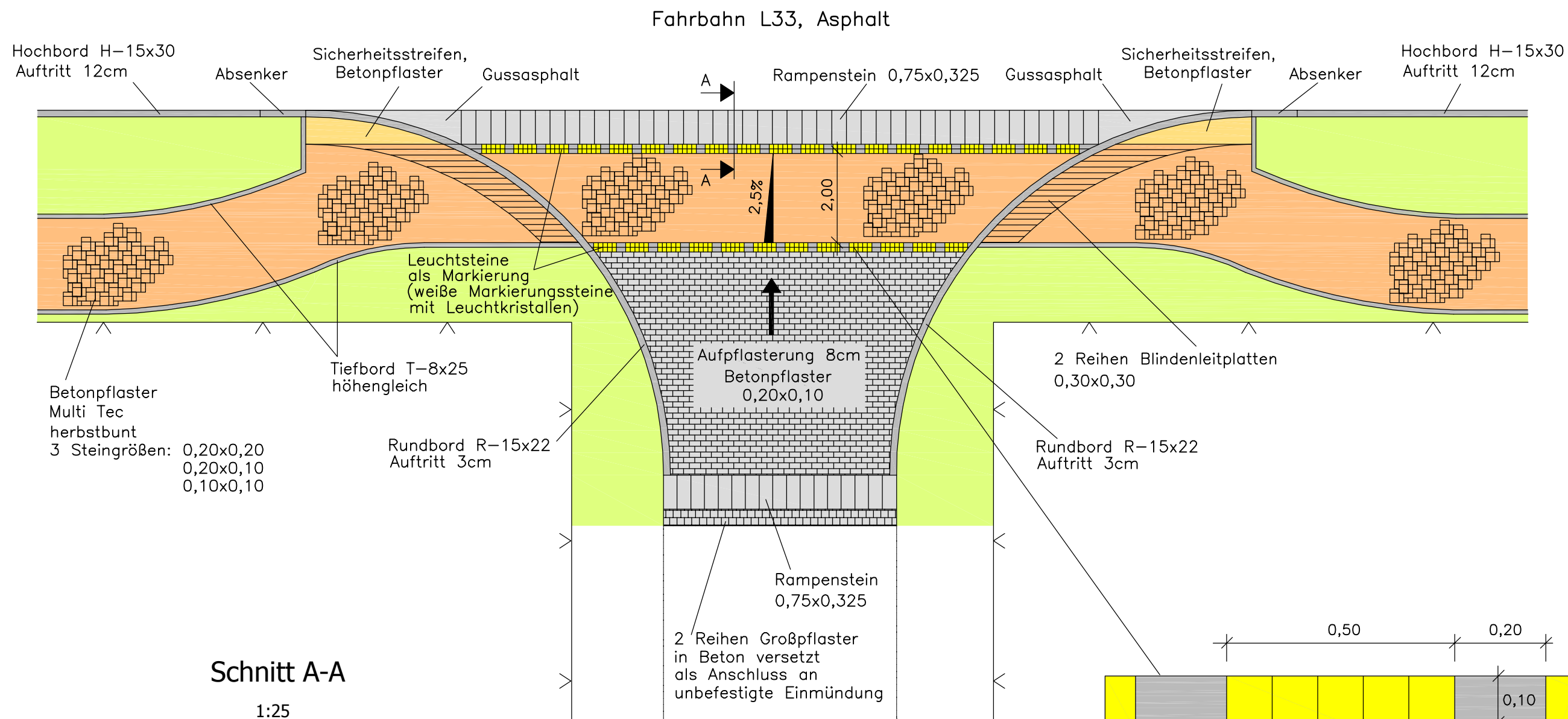


Grundvermessung hergestellt: Verm.-Büro TRIGIS
 Geschäftsbereich Vermessung
 Ehrenbergstraße 20
 10245 Berlin
 Tel.: 030-501 506 74
 Fax: 030-501 506 60

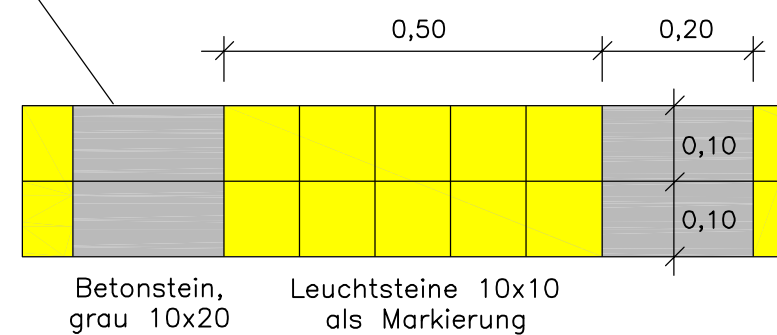
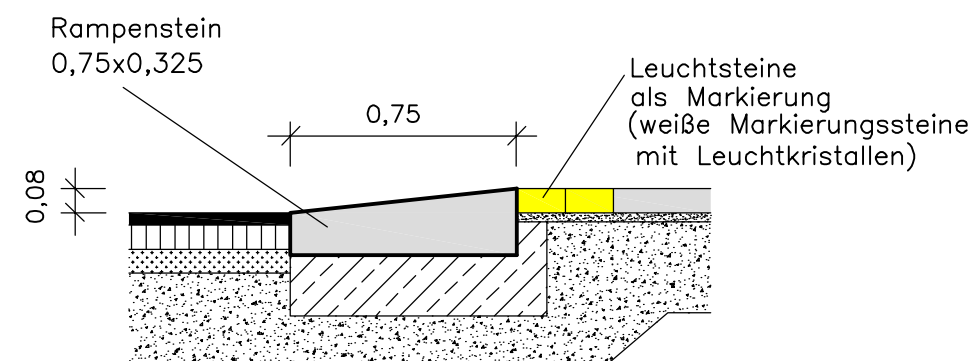
Detail Einmündung

1:100



Schnitt A-A

1:25



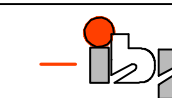
Alle Maße und Höhen sind auf der Baustelle nachzuprüfen

Die Freigabe zur Bauausführung erfolgt gemäß §10 BbgStrG und unbeschadet der vom Auftragnehmer eigenverantwortlich zu prüfenden Übereinstimmung mit dem Bauvertrag

Höhensystem: DHHN 92

Lagesystem: ETRS 89

Nr.	Art der Änderung	Datum	Name	Unterschrift



Ingenieurbüro für Bauplanung GmbH
 Eggersdorf
 Bötzeestraße 119
 15345 Eggersdorf
 Tel: 03341/424275 Fax: 03341/424123
 e-mail: info@ibp-ingbuero.de

	Datum	Zeichen
bearbeitet	04/2018	
gezeichnet	04/2018	
geprüft		

LAND BRANDENBURG



Landesbetrieb Straßenwesen
 Dezernat Planung Ost



Straße: L 33	Baulänge: 1,922 km + 0,085 km	Unterlage Nr.: 7.2
Nächster Ort: Petershagen/Eggersdorf	Bau-km: 0-000.000 - 2+006.726	Blatt-Nr.: 1
	Betriebs-km: Abschnitt 310 km 2,122 - 0,2	Station:
		Ausf.-Nr.:

Ausführungsplanung Ausbau der L 33 – OD Eggersdorf einschl. Anschluss Knoten L 303		Datum	Name	Unterschrift
	bearbeitet			
	gezeichnet			
	geprüft			

Maßstab: 1:100 Detail Einmündung

Aufgestellt: Landesbetrieb Straßenwesen
 Brandenburg, Dienststätte Frankfurt (Oder)
 Zur Bauausführung freigegeben
 Frankfurt (Oder),
 iA
 Dezernat Planung Ost