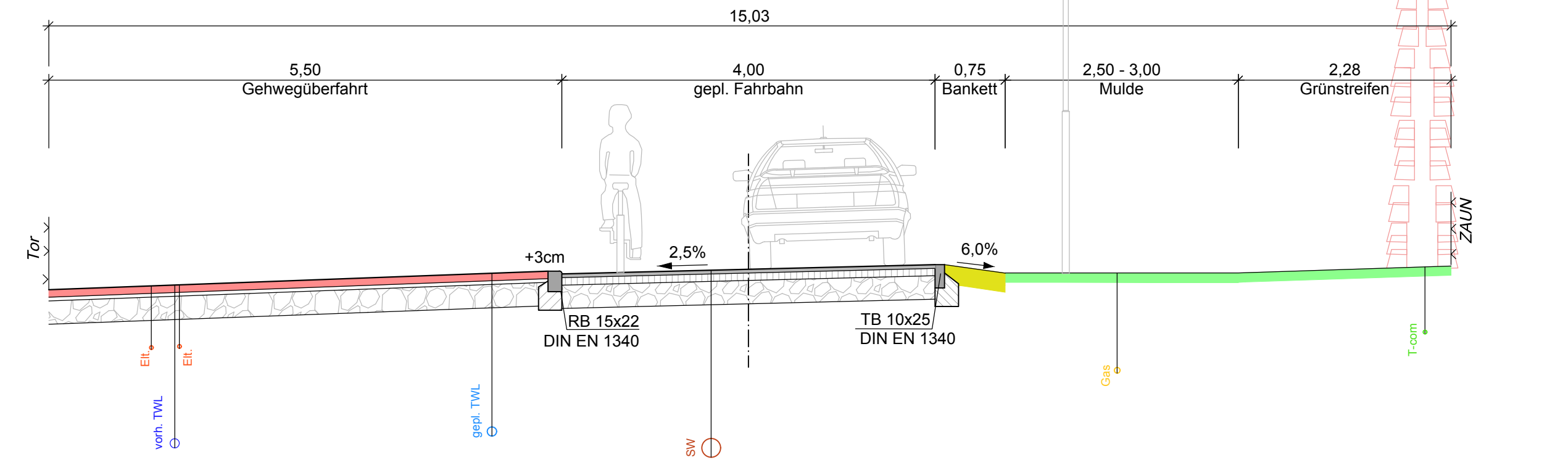
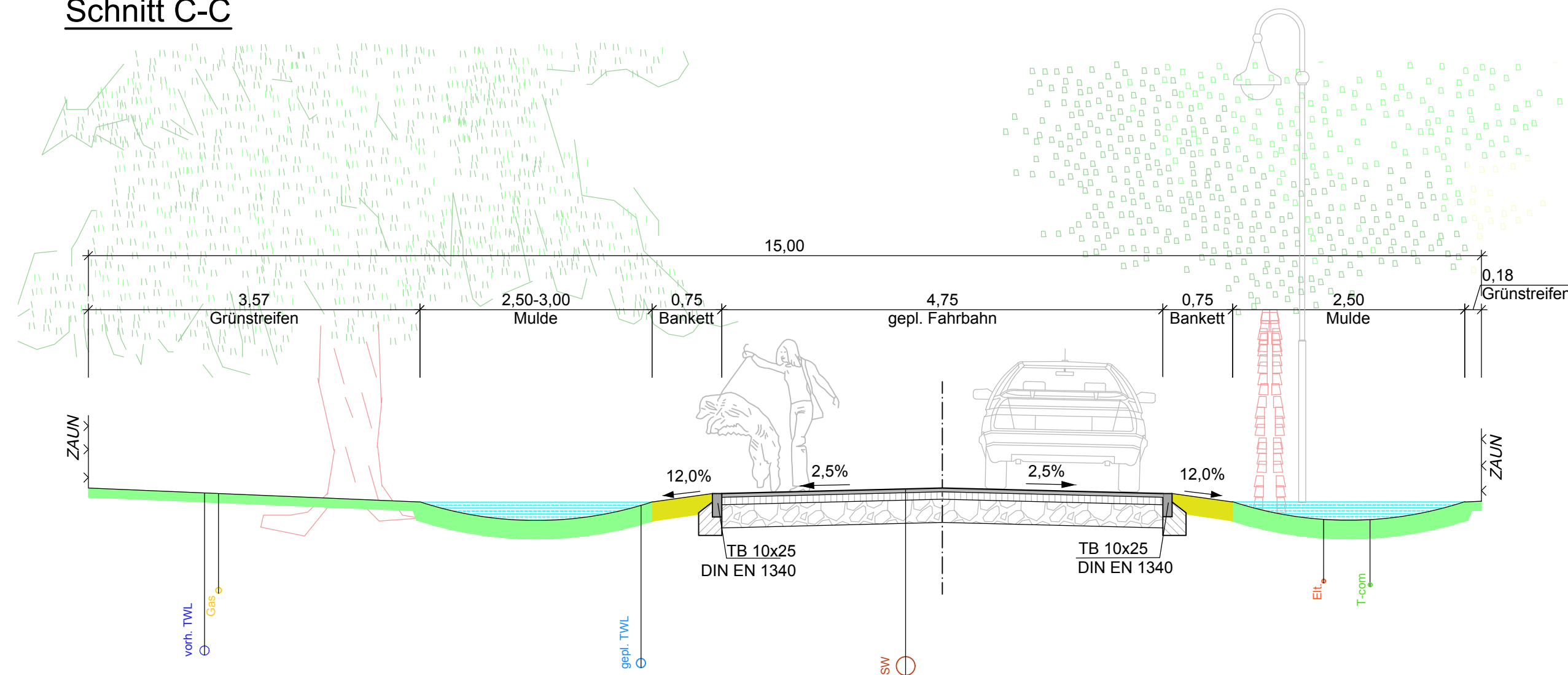


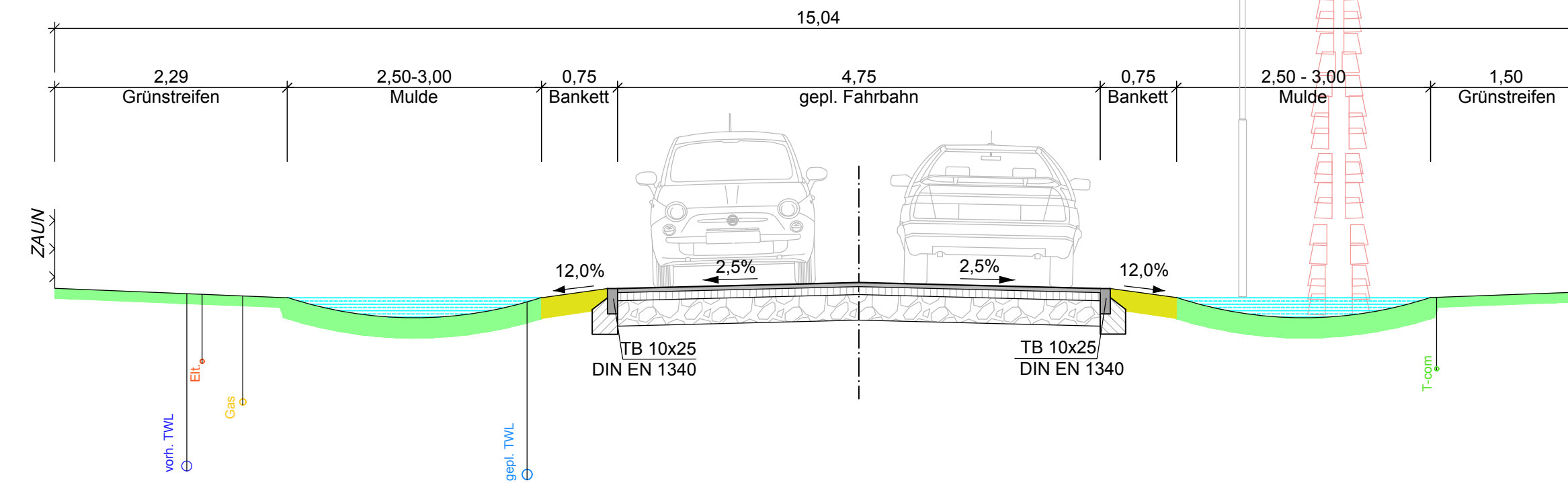
Donaustraße
Schnitt A-A



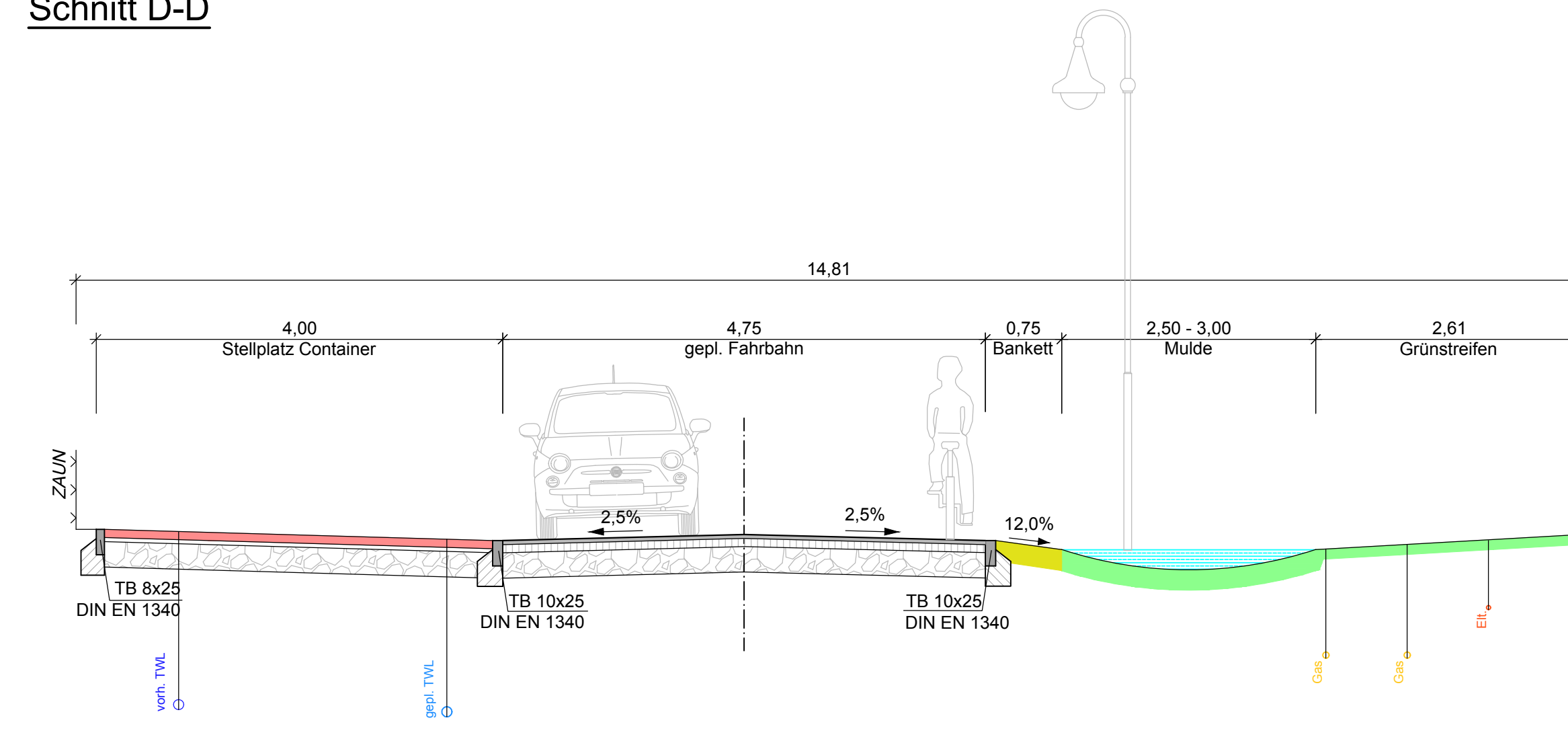
Donaustraße
Schnitt C-C



Donaustraße
Schnitt B-B



Donaustraße
Schnitt D-D



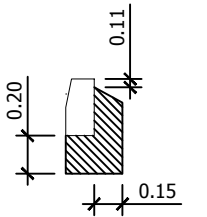
Oberbau: Fahrbahn Asphalt (Bk 0,3)
 4 cm Asphaltdeckschicht, AC11 DN
 8 cm Asphalttragschicht, AC 22 TN
 25 cm Schottertragschicht 0/32 EV2 >= 120 MN/m²
 37 cm Gesamtdicke
 EV2 Planum >= 45 MN/m²

Oberbau: Zufahrt Betonsteinpflaster (Bk 0,3)
 8 cm Betonsteinpflaster 10x20x8cm
 4 cm Brechsand-Splittgemisch 0/5
 25 cm Schottertragschicht 0/32 EV2 >= 120 MN/m²
 37 cm Gesamtdicke
 EV2 Planum >= 45 MN/m²

Bankett
 20 cm Schotterrasen

Mulde
 20cm tief mit 20 cm Oberbodenandeckung und Rasensaat

Einfassung
 Tiefbordbordstein Form TB 10*25 (Klasse DT1) nach DIN 483/DIN EN 1340 mit Bettung 20cm und 15cm Rückenstütze Beton C 12 / 15 XO
 Rundbordbordstein Form TB 15*22 (Klasse DT1) nach DIN 483/DIN EN 1340 mit Bettung 20cm und 15cm Rückenstütze Beton C 12 / 15 XO



Art der Änderung		Nr.	Datum	Name	Unterschrift
Auftragnehmer: PFK Bauingenieure Köpenicker Allee 82 15366 Hoppegarten Tel.: 030 / 56 70 14 68 e-mail: info@pfkbau.de			Datum	Name	Unterschrift
bearbeitet		27.11.2017	R.Frommeyer		
gezeichnet		27.11.2017	R. Wahlich		
geprüft					
Grundplan hergestellt:		Ergänzungen:			
Höhenbezug: DHHN 92		Maßstab: 1:50			
Lagebezug: ETRS 89					
Auftraggeber: Gemeinde Petershagen-Eggersdorf Am Markt 8 15345 Eggersdorf Tel.: 0 33 41 / 41 49 - 0 e-mail: post@petershagen-eggersdorf.de					
Ausbau von Anliegerstraßen 2018 Donaustraße in 15370 Petershagen		Regelquerprofile			
Baulänge: ca. 359m Bau-km: 0+000.00 bis 0+358.746		Blattgröße: 900 x 297 Unterlage: 3.3		Blatt-Nr.: 1 von 1	
Ausführungsplanung					
Aufgestellt					
, den					